

СХЕМА РАСПОЛОЖЕНИЯ ЗЕМЕЛЬНОГО УЧАСТКА НА КАДАСТРОВОМ ПЛАНЕ ТЕРРИТОРИИ

в кадастровом квартале 29:16:064501
в Октябрьском территориальном округе
г. Архангельска, Чёрная Курья 4-я линия
(категория земель - земли населенных пунктов)

УТВЕРЖДЕНА

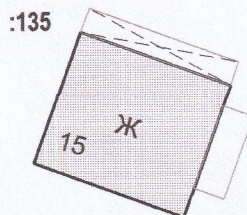
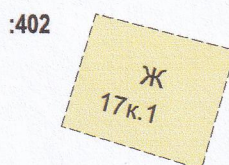

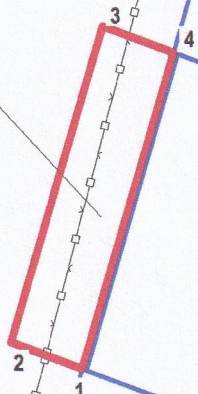
Распоряжением Главы
городского округа "Город Архангельск"

от 2023 года №

29:16:064501

С

S= 116 кв. м



Чёрная Курья 4-я линия

Система координат МСК-29		
Условный номер земельного участка		
Площадь земельного участка 116 кв. м		
Обозначение характерных точек границ	координаты, м	
	X	Y
1	658017.90	2523382.87
2	658019.54	2523377.92
3	658041.32	2523383.46
4	658039.70	2523388.34

УСЛОВНЫЕ ОБОЗНАЧЕНИЯ:

- граница образуемого земельного участка
- граница учтенного земельного участка
- 29:16:064501 номер кадастрового квартала
- :141 кадастровый номер земельного участка

Масштаб 1 : 500